



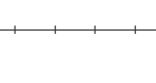



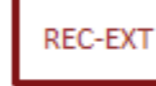






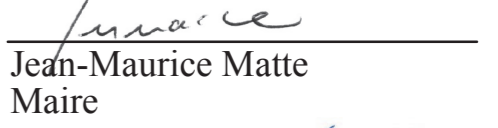


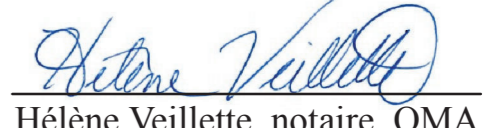
Ville de Senneterre Plan de zonage

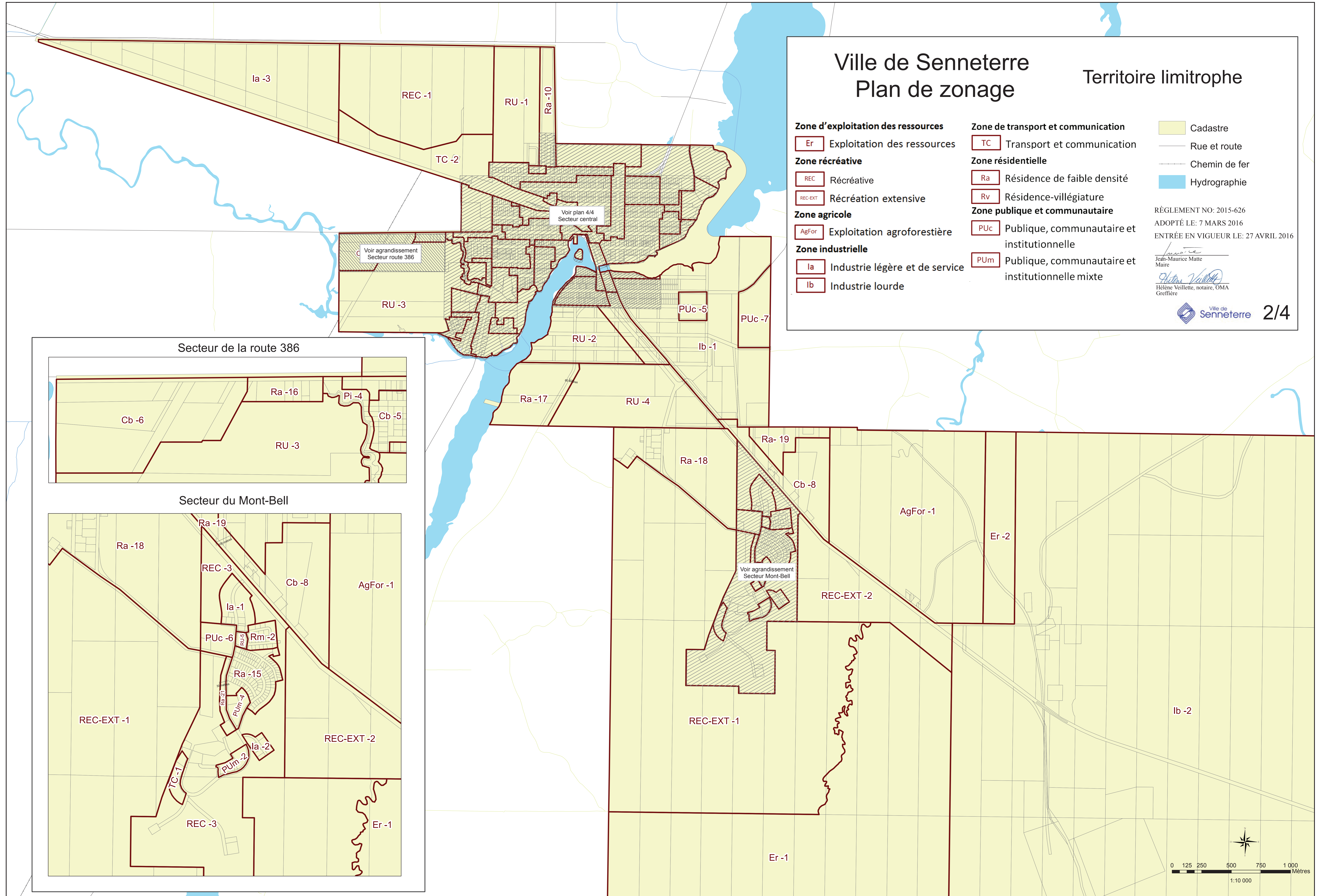
Territoire limitrophe

- | | | |
|---|---|---|
| Zone d'exploitation des ressources | Zone de transport et communication |  Cadastre |
|  Er Exploitation des ressources |  TC Transport et communication |  Rue et route |
| Zone récréative | Zone résidentielle |  Chemin de fer |
|  REC Récréative |  Ra Résidence de faible densité |  Hydrographie |
|  REC-EXT Récréation extensive |  Rv Résidence-villégiature | |
| Zone agricole | Zone publique et communautaire | |
|  AgFor Exploitation agroforestière |  PUc Publique, communautaire et institutionnelle | |
| Zone industrielle |  PUm Publique, communautaire et institutionnelle mixte | |
|  Ia Industrie légère et de service | | |
|  Ib Industrie lourde | | |

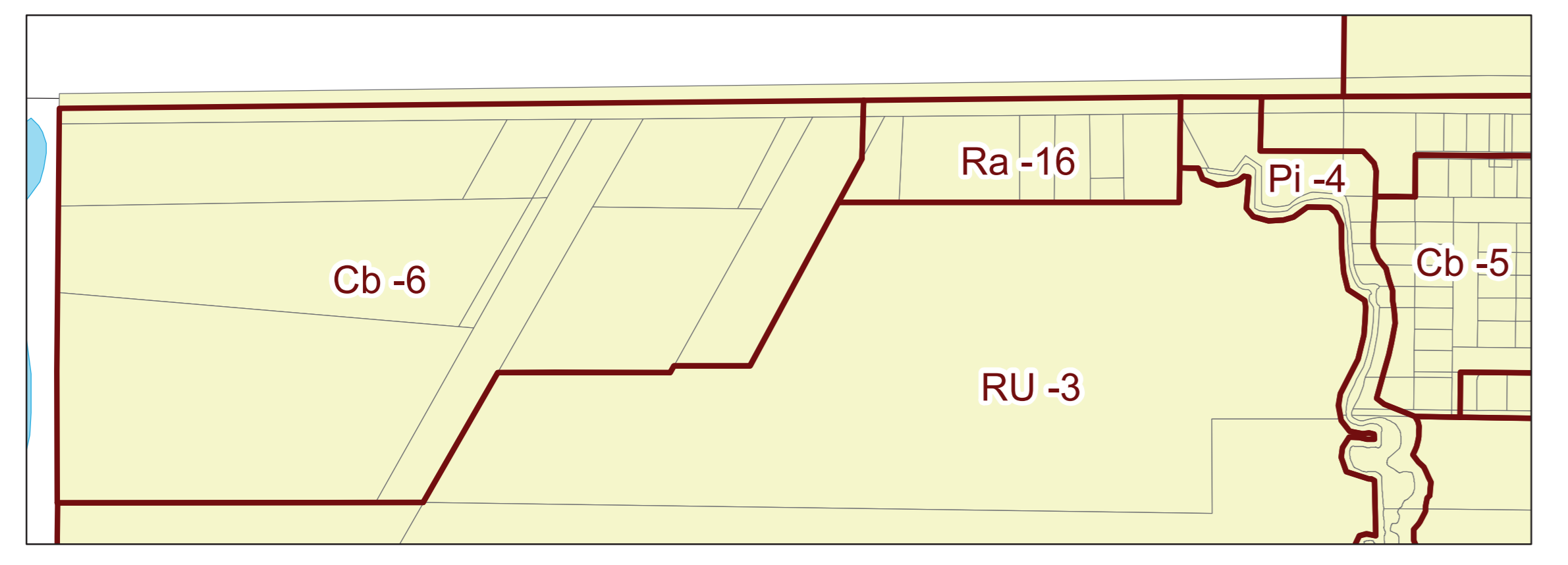
RÈGLEMENT NO: 2015-626
ADOPTÉ LE: 7 MARS 2016
ENTRÉE EN VIGUEUR LE: 27 AVRIL 2016


Jean-Maurice Matte
Maire


Hélène Veillette, notaire, OMA
Greffière



Secteur de la route 386



Secteur du Mont-Bell

